

全国バスマップサミットのあゆみ

1期

バスマップを制作発行する市民団体の情報交換の場として

2003

第1回 岡山

'03.11.7 ~ 11.8

- ・講演「市民がづくり、支える公共交通の未来」
- ・参加団体による各地の事例発表
- ・パネルディスカッション「バスマップ制作ノウハウを交換しよう」
ほか

2004

第2回 福井

'04.9.18 ~ 9.19

- ・各地のマップづくり報告
- ・記念講演「街を活性化する街づかいマップ」
- ・パネルディスカッション「利用者からマップの多様性―バスマップに求める情報とは―」
ほか

2005

第3回 松江

'05.11.5 ~ 11.6

- ・グループディスカッション「全国市民団体の交通まちづくりおもしろ取り組み」
- ・対談「公共交通は再生するか」
- ・松江の公共交通大改革会議
ほか

2006

第4回 仙台

'07.3.3 ~ 3.4

- ・「市民がつくったバスマップの通信簿」マップづくりのノウハウ・まちづくりへのステップ」
- ・フォーラム「どうする公共交通、どうなる地域の足！」
ほか

2007

第5回 広島

'07.10.13 ~ 10.14

- ・ワークショップ「バスマップづくりの手法を探る」
- ・バスマップに盛り込む内容とルールを考える
ほか

2008

第6回 新潟

'08.11.1 ~ 11.2

- ・パネルディスカッション「マップからみた新潟の公共交通と都市づくり」
- ・分科会「マップづくりのノウハウ交流会」
- ・全体会議「これからの公共交通をかたる」
ほか

2009

第7回 沖縄

'09.10.10 ~ 10.12

- ・ディスカッション「これからのバスマップを考える」
- ・「バスマップシンポジウム」
ほか

2010

『バスマップの底力―市民がはじめた楽しい交通まちづくり―』刊行



【公共交通インフォメーションを取り巻く動き】

'98年頃 Webサイトが一般化。公共交通事業者も公式サイトを開設
'00年頃 乗換案内サービスがiモードなど携帯電話のコンテンツに
インターネットでバス情報を得るにはまだ不十分な環境で
依然として紙のバスマップがバス利用の入口となっていたが
事業者による発行・頒布が十分ではなかった時期

'02年 改正道路運送法施行によりバス・タクシー規制緩和
全国のバスネットワーク維持が不安視

'05年 Google マップ公開

'06年 General Transit Feed Specification (GTFS) 公開

'07年 アメリカでiPhone発売

Google ストリートビュー公開

Google 乗換案内公開

'08年 日本でiPhone3G発売

Google ストリートビュー日本でも公開

'09年 Android搭載スマホ「HT-03A」発売

スマートフォンの時代の幕開け

'10年 Google マップナビ公開

バスマップを「公共交通は分かりにくい」問題の鍵と捉え、
分かりやすい情報提供と利用促進の仕組みづくりを模索

第8回 東京

'10.10.30 ~ 10.31

- ・シンポジウム「バス利用促進とバスマップとまちづくり」
- ・基調講演「バスマップとまちづくり」
- ・分科会「バスマップのWeb展開とGIS」

東日本大震災バス鉄道運行状況図をSNSで発信

第9回 弘前

'11.11.12 ~ 11.13

- ・シンポジウム「バスマップの面白さと地域づくり」
- ・「東日本大震災から考える公共交通の情報発信」
- ・クイズラリー、グッズ販売、バス展示、乗り方教室、バスのお絵かきなど

第10回 札幌

'13.2.16 ~ 2.17

- ・シンポジウム「みんなで支える公共交通—市民・行政・事業者の相互理解に向けて—」
- ・分科会「公共交通インフォメーションの統一的表现への挑戦」
- ・全体総括「交通まちづくりにかかわる市民活動とそのネットワークが目指すべきところ」

第11回 高松

'13.9.15 ~ 9.16

- ・基調講演「つなげる公共交通—スローモビリティを支える連鎖交通体系」
- ・分科会「高齢社会に求められる地域交通について」

第12回 関西（京都・姫路）

'15.2.7 ~ 2.8

- ・基調講演「公共交通における情報提供の重要性—市民・事業者・行政の協働に向けた取り組み—」
- ・分科会「バスマップ作成に関わる新しい技術の開発と実践例」

第13回 愛媛

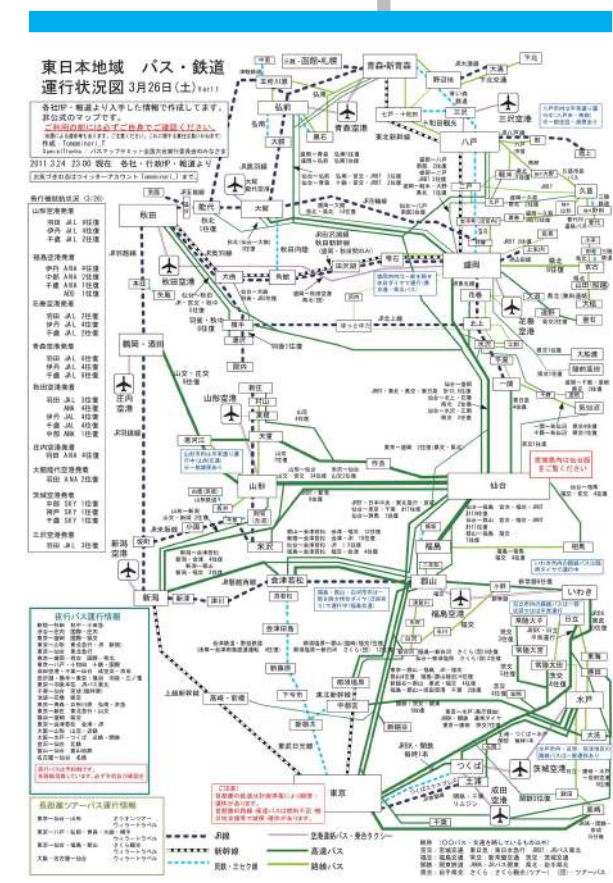
'16.5.14 ~ 5.15

- ・基調講演「松山市のまちづくり交通計画」
- ・パネルディスカッション「愛媛の観光と交通」
- ・分科会「しまなみバスマップ製作」

第14回 横浜

'17.2.18 ~ 2.19

- ・パネルディスカッション「移動とまちづくりは連動できるのか？」
- ・「回遊はまちのにぎわい、持続につながるか？」
- ・分科会「子供と親のバス利用をうながすためには？」



「公共交通インフォメーションを取り巻く動き」

'11年 東日本大震災

国土数値情報「バスルートデータ」公開

'12年 「バスNAVITIME」開始

'13年 交通政策基本法制定

'14年 地域公共交通活性化・再生法改正、地域公共交通網形成計画策定へ

'15年 公共交通オープンデータ協議会設立

'16年 路線バスの経路等を調べる際の情報取得先、4割がインターネット等の経路検索（内閣府世論調査）

'17年 国土交通省「標準的なバス情報フォーマット」公開

地域公共交通の厳しい現実に対し、行政や交通事業者とも連携し、Web技術も併用した公共交通情報の発信へ

2017

第15回 やまなし

'17.12.8 ~ 12.9

- ・シンポジウム『地域の生き残りをかけたバスの可能性―協働・連携に見る秘策―』
 - ・夜学「利用者・学生・女性目線からのバス利用に向けたトークセッション」
 - ・勉強会 『公共交通とオープンデータ×山梨にはデータがある!』
 - ・ミニワークショップ『みんなで一緒に考えよう!空想都市を走るバスの駅前インフォメーション』
 - ・ワークショップ 『バスマップサミット15年―変わったこと、いま、そしてこれから―』
- ほか

2018

第16回 熊谷

'18.11.10 ~ 11.11

- ・初心者向けワークショップ（分科会）「バスマップのイロハ…バスマップのデジタル表現・アナログの見せ方を考える」
 - ・シンポジウム『紙とスマホの共存共栄を考える―スマホ時代のバスマップ―』
- ほか

2019

第17回 岡山

'19.12.13 ~ 12.15

- ・データ整備実習「見える化共通入力フォーマット」を使って、バスのGTFSデータを作成する」
 - ・マップ実習「GTFSデータでバスの運行頻度図を作る」「バスマップのIllustratorテクニック」
 - ・20代が拓くバスマップ新時代
 - ・全国のバスマップのこれまでと未来
 - ・シンポジウム「バス情報からまちづくりへ、バスマップの新展開」
- ほか

2021

第18回 いわて滝沢



'21.12.4

- ・シンポジウム「地域の足を守る『しくみづくり』を考える」
 - ・講演『岩手県内の公共交通政策の概要と経緯・現状』
 - ・パネルディスカッション『公共交通の現実と向き合う―課題が指摘され続けても変えられないこと』
- ほか

2022

第19回 松江

'22.8.27 ~ 8.28



「公共交通インフォメーションを取り巻く動き」

'18年 国土交通省「バス系統ナンバリング検討会」を開催

'19年 地域公共交通網形成計画を500自治体超で策定

'20年 新型コロナウイルス(COVID-19)によるパンデミック
地域公共交通活性化・再生法の再改正、地域公共交通計画策定へ
バス事業に独占禁止法特例法、共同経営可能へ
Google マップ 都営バス位置情報対応

'21年 Yahoo!乗換案内都営バス位置情報対応

バスロケや混雑情報などリアルタイムの速報性が重視される一方、公共交通事業者からの紙媒体での情報提供が縮小傾向に

全国バスマップサミット 開催地マップ

